

日高町津波ハザードマップ

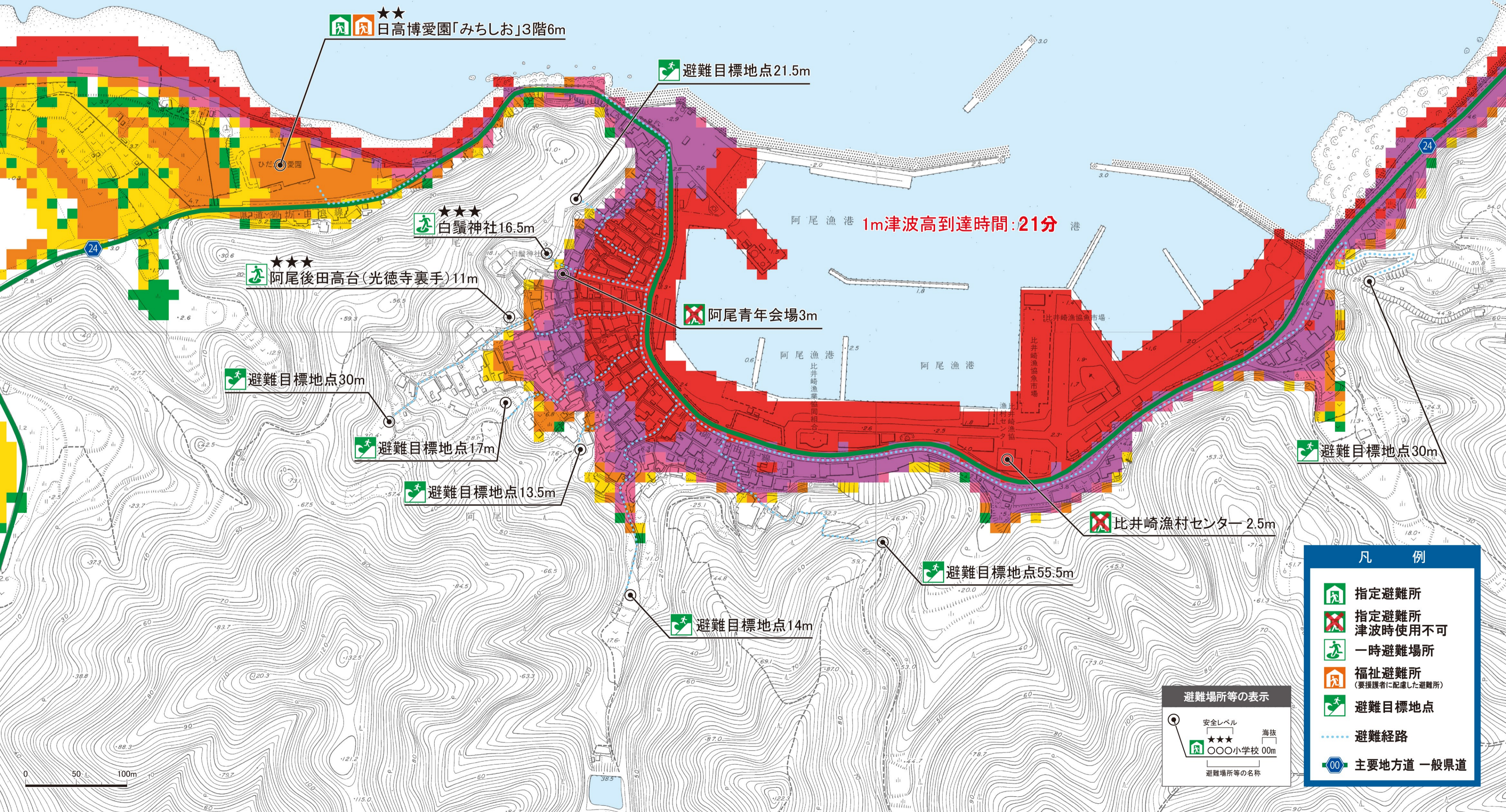
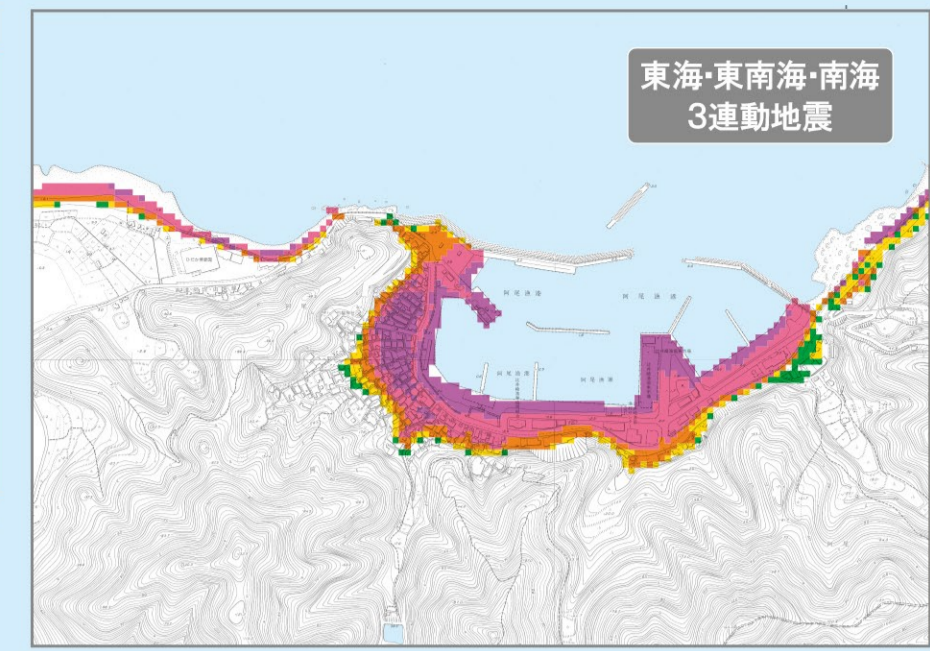
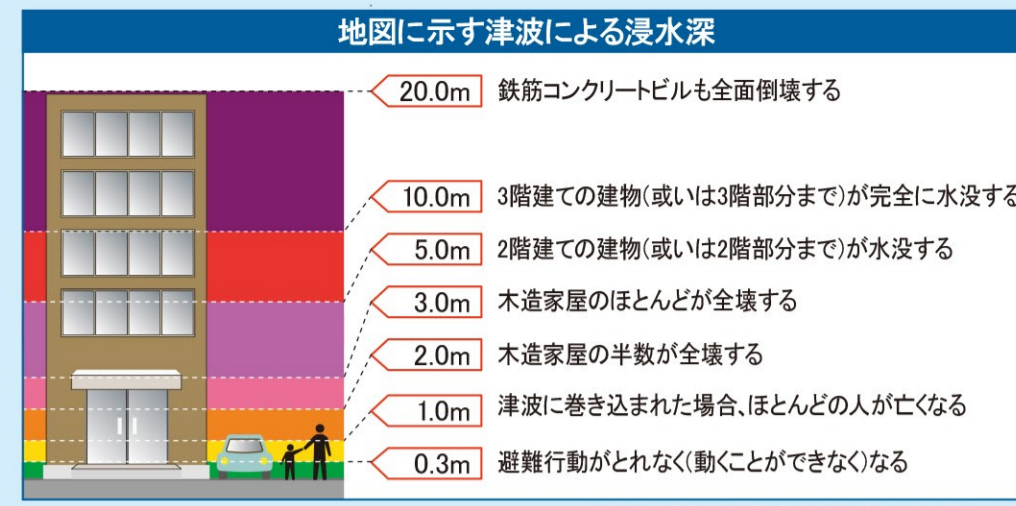
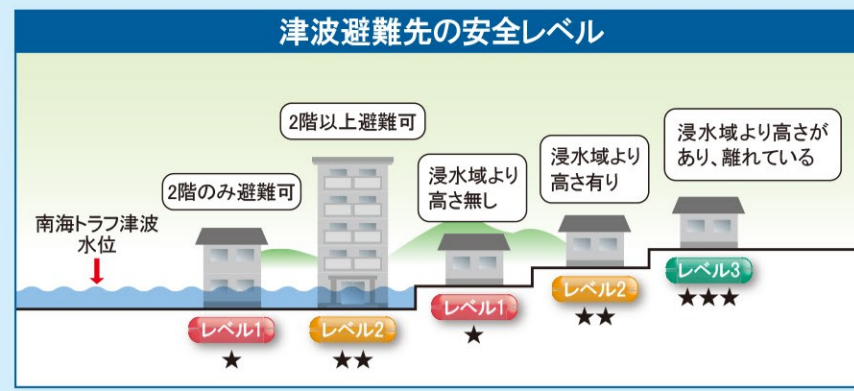
阿尾地区

※マップ上の浸水想定範囲はあくまでも想定ですので、地震の規模などによっては浸水範囲が広がる場合もあります。

津波避難の3原則

- ① 想定にとらわれるな
- ② 最善をつくせ
- ③ 率先避難者たれ

南海トラフの巨大地震



凡例

- 指定避難所
- 指定避難所 津波時使用不可
- 一時避難場所
- 福祉避難所 (要援護者に配慮した避難所)
- 避難目標地点
- 避難経路
- 主要地方道 一般県道

避難場所等の表示

安全レベル
★★★★ 小学校 00m
避難場所等の名称

