

# 日高町津波ハザードマップ

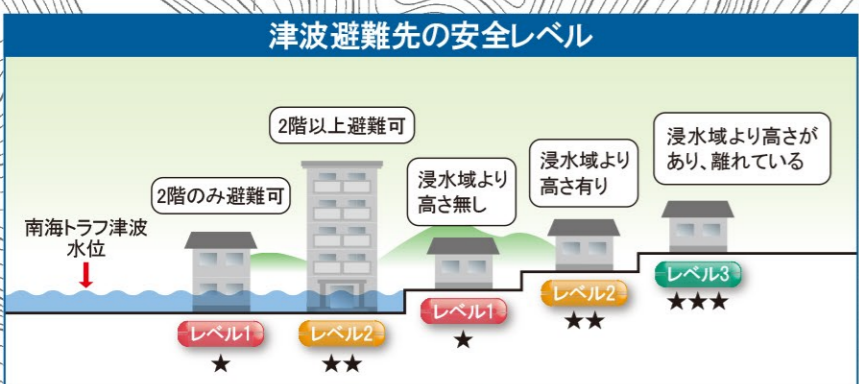
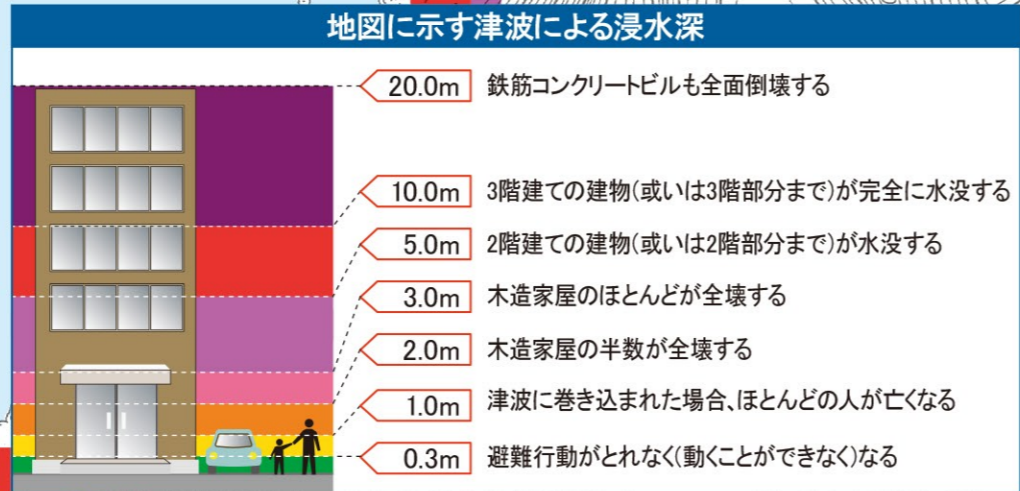
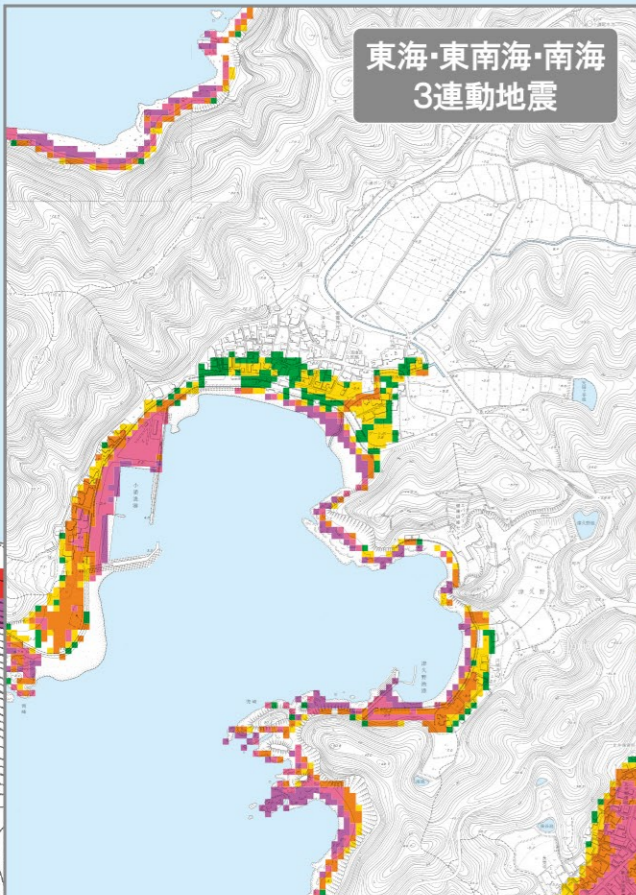
## 小浦・津久野地区

※マップ上の浸水想定範囲はあくまでも想定ですので、地震の規模などによっては浸水範囲が広がる場合もあります。

## 南海トラフの巨大地震

### 津波避難の3原則

- ① 想定にとらわれるな
- ② 最善をつくせ
- ③ 率先避難者たれ



避難目標地点11m

小浦公民館6m

1m津波高到達時間: 21分

避難目標地点17m

避難目標地点19m

避難目標地点24.5m

避難目標地点29.5m

避難目標地点18.5m

比井後谷高台(長覚寺裏手)17m

凡例

- 指定避難所
- 一時避難場所
- 避難目標地点
- 避難経路
- 主要地方道 一般県道

避難場所等の表示

安全レベル  
 ★★ 小学校  
 ○○○ 小学校  
 00m

避難場所等の名称

