

目高町土砂災害ハザードマップ

小池地区

※マップ上の土砂災害(特別)警戒区域はあくまでも想定ですので、想定を超える範囲で災害が起こる可能性があります。

土砂災害警戒区域と、土砂災害特別警戒区域

和歌山県が実施した砂防基礎調査によって、2種類の土砂災害のおそれのある範囲(土砂災害警戒区域と土砂災害特別警戒区域)が明らかにされています。

土砂災害警戒区域とは...

災害のおそれがある区域

土砂災害が発生した場合に、住民等の生命又は身体に危害が生じるおそれがあると認められる区域。

土砂災害特別警戒区域とは...

建築物に損壊が生じ、住民に著しい危害が生じるおそれがある区域

土砂災害警戒区域のうち、土砂災害により建築物に損壊が生じ、住民等の生命又は身体に著しい危害が生ずるおそれがあると認められる区域。

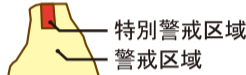


土砂災害警戒区域等

がけ崩れ(急傾斜の崩壊)



土石流



地すべり



凡例

- 指定一般避難所
- 指定一般避難所 (土砂災害時使用不可)
- 指定緊急避難場所
- 指定福祉避難所 (要援護者に配慮した避難所)
- ヘリポート
- 国道
- 主要地方道・一般県道
- JR
- 行政界

避難場所等の表示

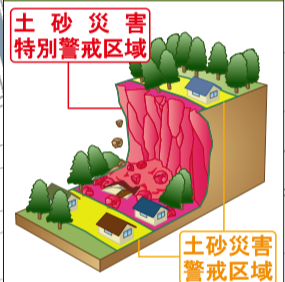


避難先安全レベルの考え方(風水害)



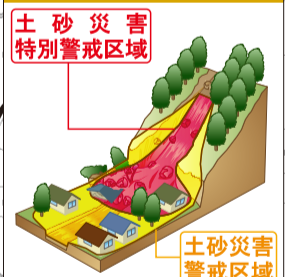
土砂災害の種類

がけ崩れ



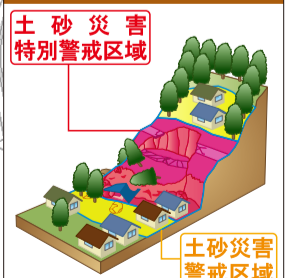
地中にしみ込んだ水分により、急な斜面が突然崩れ落ちる現象です。突然起きるため、家の付近で起きると逃げ遅れる人も多く、死者の割合も高くなります。

土石流



長雨や集中豪雨などによって、山や川の石と砂が水と一体となって一気に下流へ押し流される現象です。

地すべり



大雨や長雨等により雨水が地面にしみこみ、水の力によって持ち上げられた地面が広い範囲にわたりゆっくりと動きだすものをいいます。

小池集会所

0 1:4,000 150m