





凡例

-  極めて低い (PL=0)
-  低い (0<PL<=5)
-  高い (5<PL<=15)
-  極めて高い (PL>15)

「この地図の作成に当たっては、国土地理院長の承認を得て、同院発行の数値地図25000(地名・公共施設)を使用したものである。(承認番号 平17総使、第490号)」

「この地図は、国土地理院長の承認を得て、同院発行の数値地図25000(空間データ基盤)を複製したものである。(承認番号 平17総復、第635号)」

0km      2km